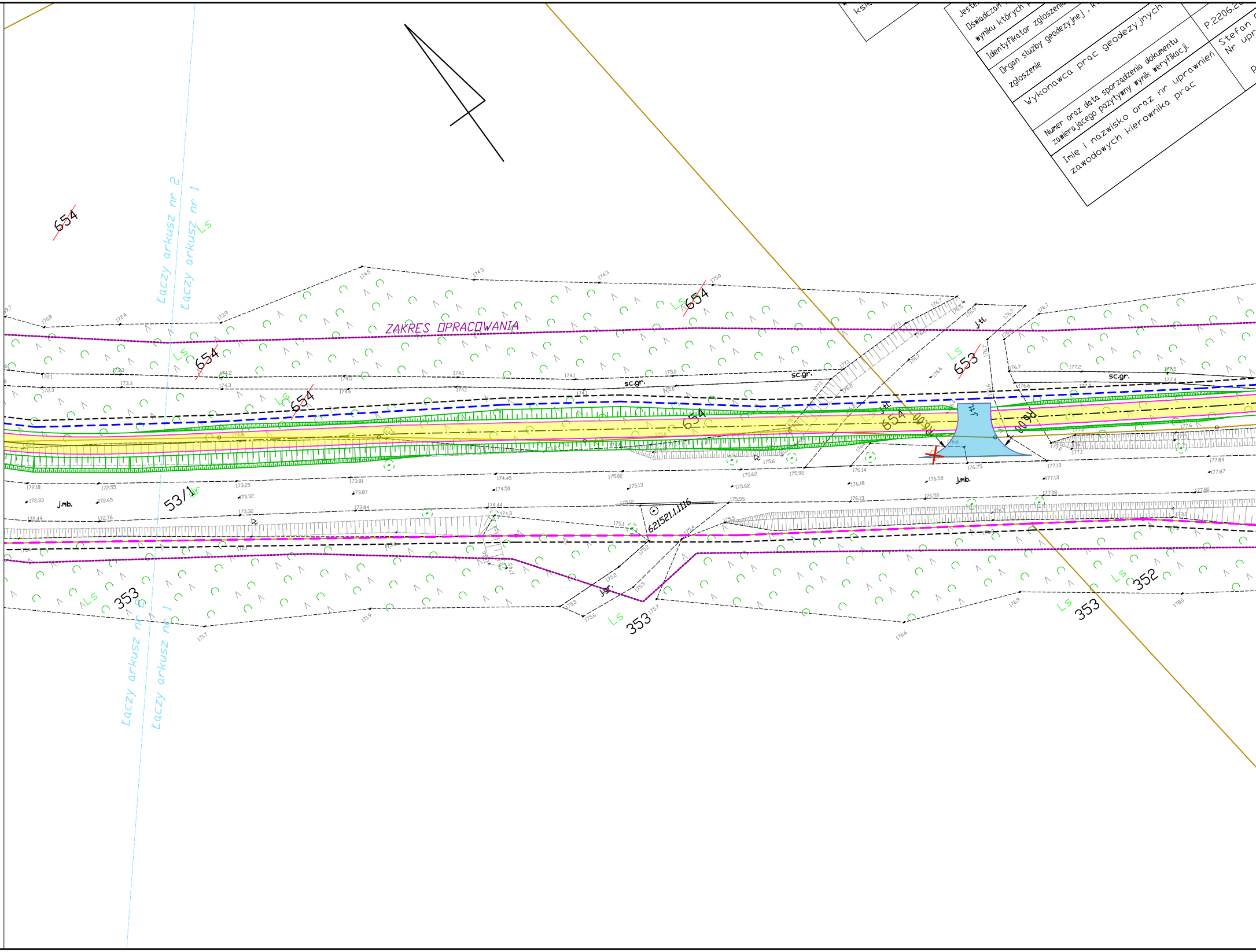
Jeste
Oświadczam
wyniku których
Identyfikator zgłoszenia
Organ służby geodezyjnej , k
zgłoszenie
Wykonawca prac geodezyjnych
Numer oraz data sporządzenia dokumentu zawierającego pozytywny wynik weryfikacji.
Imię i nazwisko oraz nr uprawnień zawodowych kierownika prac
P.2206.2
Stefan
Nr upr
P
księ
654
Łączy arkusz nr 2
Łączy arkusz nr 1
Ls
ZAKRES OPRACOWANIA
654
654
654
654
sc.gr.
sc.gr.
sc.gr.
J.tł.
653
654
rów
J.tł.
rów
j.mb.
j.mb.
53/1
Lz
621521.1.1116
J.gr.
353
353
353
352
Łączy arkusz nr 2
Łączy arkusz nr 1

Gurow

awnień 17

odpis . . . .



653
Ls
653/2
653/1
sc.gr.
653
[220607_2.0006] Luboń
621521.1.1117
[220607_2.0008] Nowy Barkoczyn
53/1
dr
Ls
352

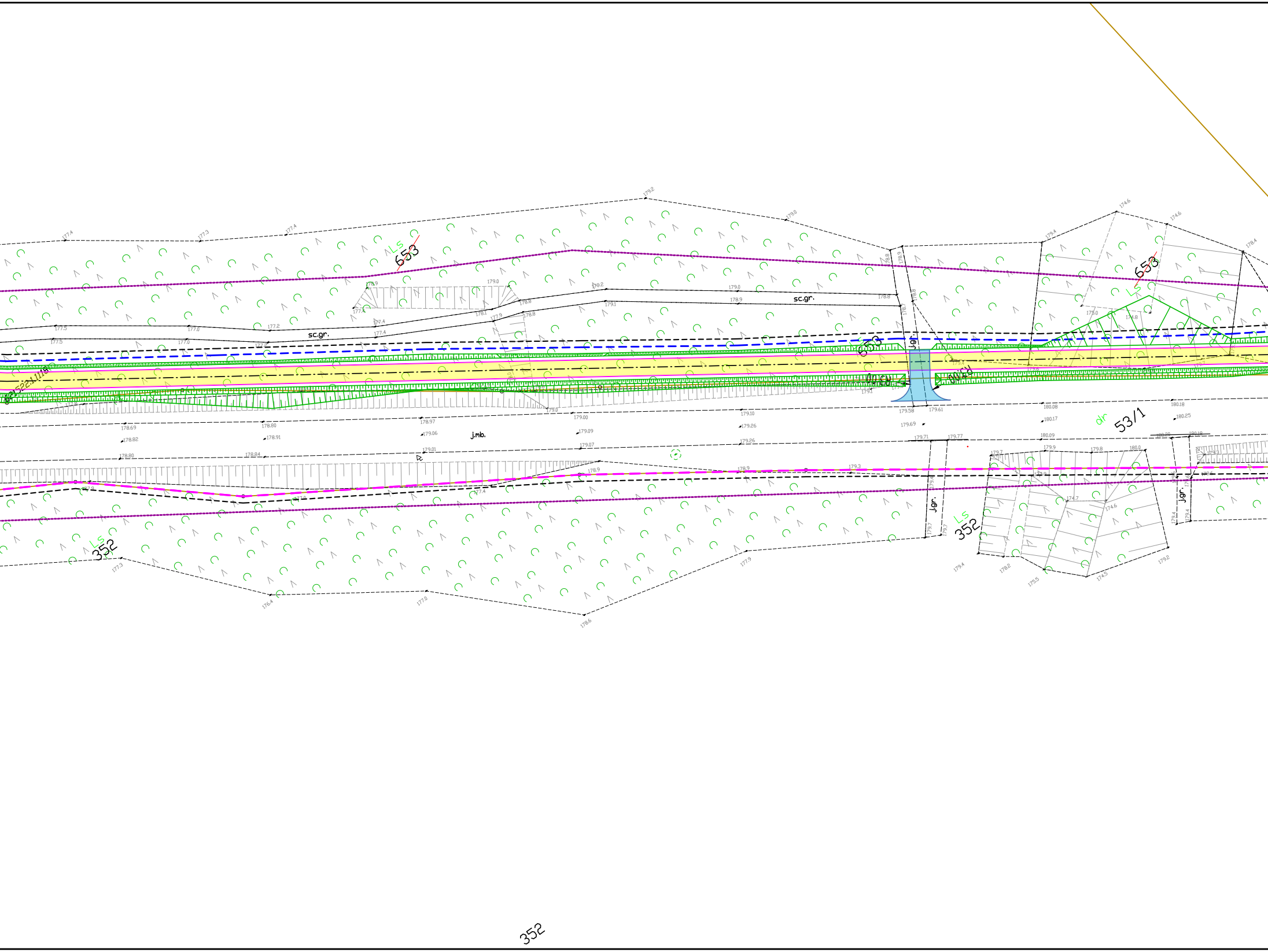

Ls
653
Ls
653
sc.gr.
sc.gr.
j.gr.
653
R3.00
R3.00
j.mb.
dr
53/1
j.gr.
Ls
352
j.gr.
Ls
352
352
179.2
179.0
177.4
177.3
177.4
174.6
174.6
179.4
178.4
177.5
177.0
177.2
177.4
178.1
177.5
177.0
177.2
177.4
178.8
178.7
178.8
175.0
174.8
179.4
179.1
179.58
179.61
178.69
178.80
178.97
179.00
179.10
180.08
180.18
178.82
178.91
179.06
179.09
179.26
179.69
180.17
180.25
178.80
178.84
179.01
179.07
179.26
179.71
179.77
180.09
180.20
180.18
179.7
179.9
179.8
180.0
179.3
174.7
174.6
177.3
176.4
177.0
178.6
177.9
179.4
178.2
175.5
174.5
179.2

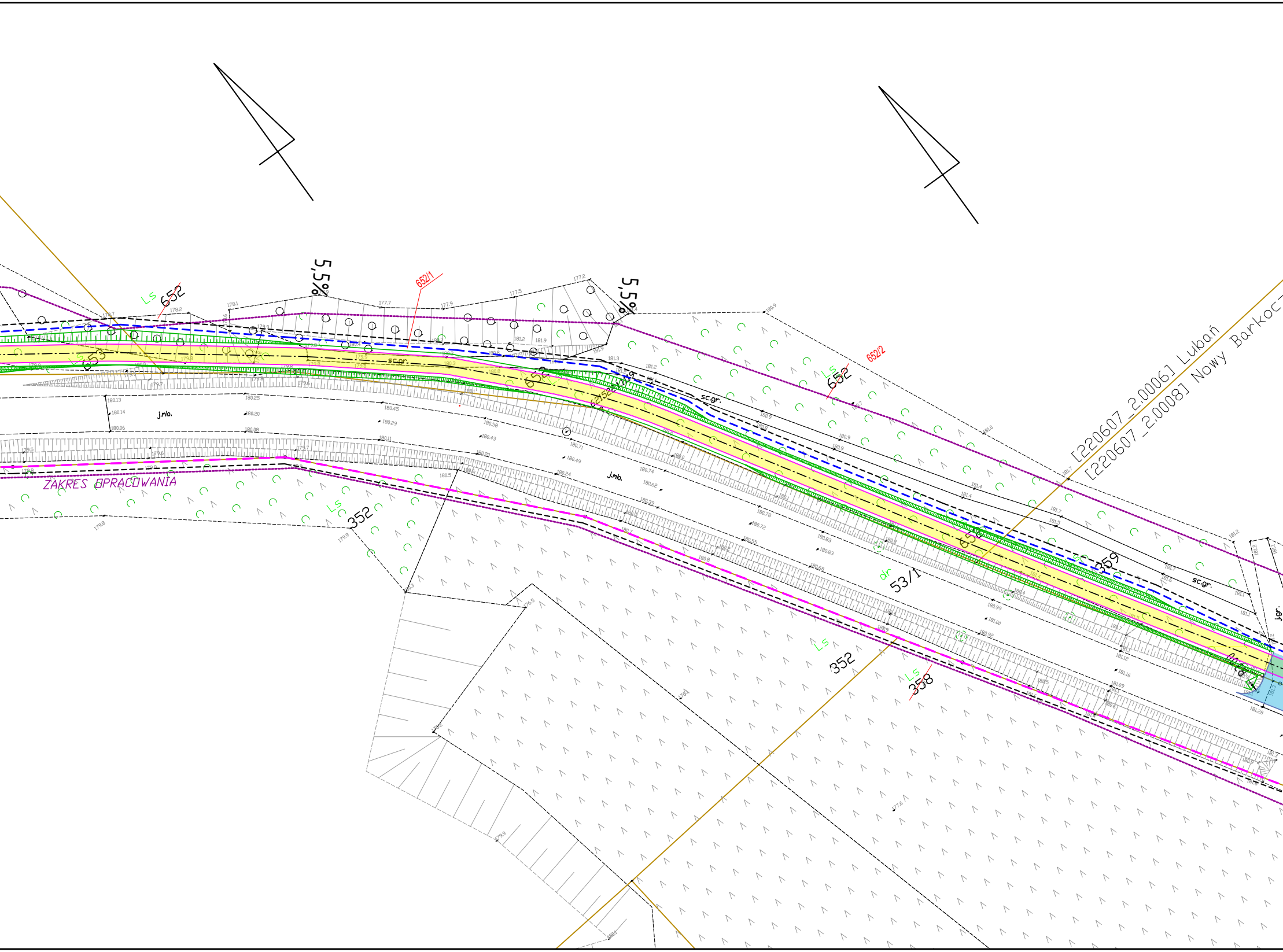
5,5%
5,5%
652/1
652/2
652
652
652
653
Ls
sc.gr.
sc.gr.
sc.gr.
j.mb.
j.mb.
j.gr.
[220607_2.0006] Lubań
[220607_2.0008] Nowy Barkoc
ZAKRES OPRACOWANIA
352
352
358
359
53/1
dr

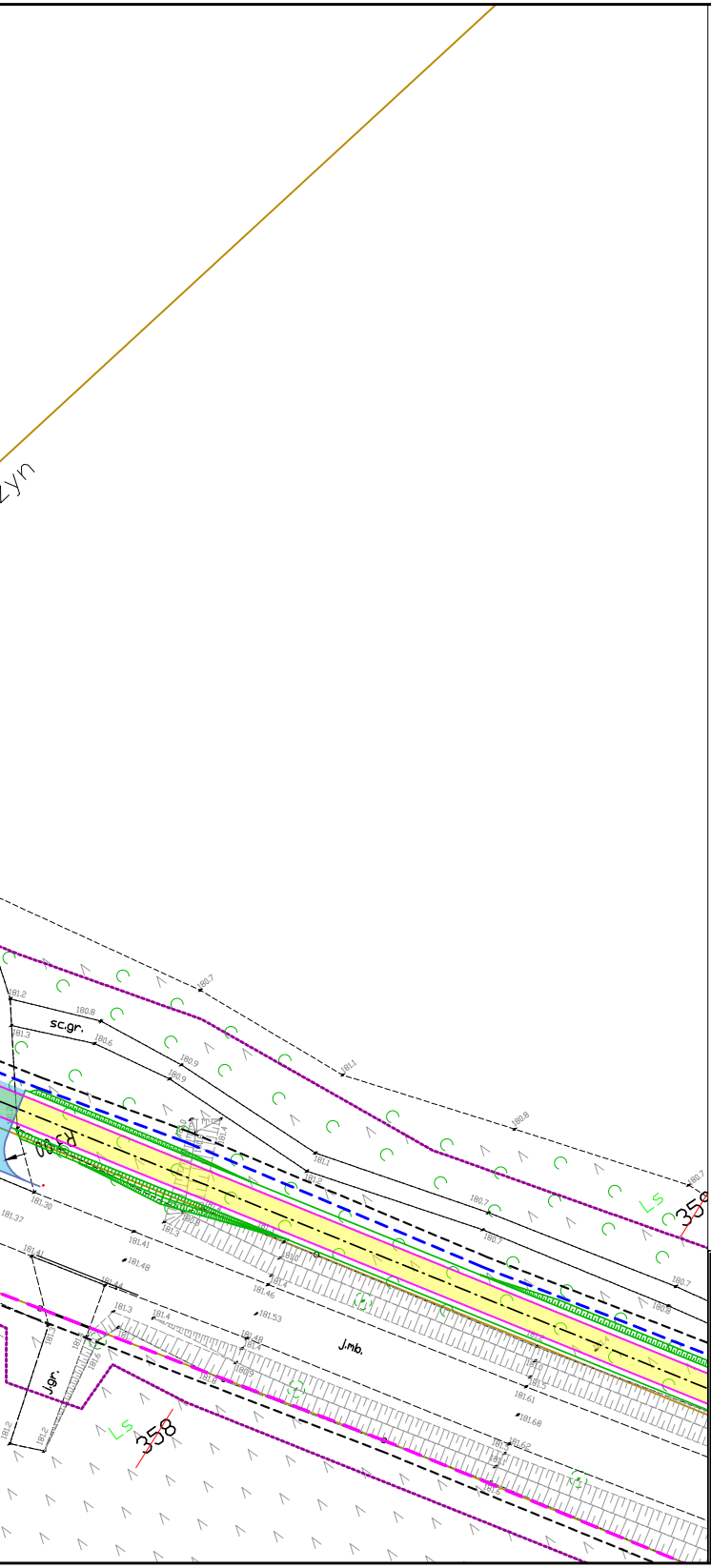
zyn
180.7
181.2
180.8
sc.gr.
181.3
180.6
180.9
180.9
181.1
181.4
181.1
181.2
180.8
180.7
180.7
180.7
180.8
180.7
Ls
35
R3,00
181.30
181.37
181.3
180.8
181.41
181.41
181.48
181.44
181.46
181.4
181.53
181.3
181.4
181.48
181.4
J.mb.
181.7
181.3
181.6
180.9
181.8
J.gr.
181.2
181.2
Ls
358
181.2
181.0
181.5
181.61
181.68
181.62
181.3
181.1
181.6

LEGENDA

- – – – Granica wniosku ZRID
- – –/– – granica opracowania
  granica projektowana/istniejąca pasa drogowego
- – – – Linia czasowego zajęcia
- ━━ projektowany krawężnik betonowy 15x30
- —— projektowany krawężnik betonowy 15x30 zaniżony
- —— projektowane obrzeże betonowe 8x30
- □ Projektowana nawierzchnia bitumiczna ciągu pieszo-rowerowego
- 🟨 Projektowana nawierzchnia ciągu pieszo-rowerowego brukowa kostka betonowa bezfazowa szara 8cm
- ▨ Projektowana nawierzchnia jezdni z kostki betonowej szarej 8 cm
- 🟦 Projektowana nawierzchnia miejsca postoju brukowa kostka betonowa grafitowa 8cm
- 🟥 Projektowana nawierzchnia chodnika brukowa kostka betonowa szara 8cm
- 🟦 Projektowana nawierzchnia zjazdu brukowa kostka betonowa czerwona 8cm
- ▥ Projektowane skarpy
- ○ studnia ściekowa dn500 z wpustem żeliwnym, osadnikiem i przykanalikiem
- —— - budowa kanalizacji deszczowej

INWESTOR: Powiat Kościerski Zarząd Dróg Powiatowych ul. Drogowców 2, 83-400 Kościerzyna		JEDN. PROJ.: **PRZEDSIĘBIORSTWO USŁUGOWO-HANDLOWE "KAK" Karol Kotłowski 83-340 Sierakowice, ul. Polna15**	
PROJEKT	*Budowa ścieżki pieszo-rowerowej na odcinku od drogi wojewódzkiej nr 221 do miejscowości Nowy Barkoczyn w ciągu drogi powiatowej nr 2415G*		
ADRES INWESTYCJI	**220607_2.0009.389, 392/2, 399; 220607_2.0008.52, 53/1, 194, 358, 359; 220607_2.0006.359, 652, 653, 654**		
PROJEKTANT spec. drogowa	**mgr inż. Karol Kotłowski** **nr upr. POM/0096/POOD/12**	podpis	NAZWA RYSUNKU : **Plan zagospodarowania terenu**
			SKALA : **1:500** DATA : **11.2022**
PROJEKTANT spec. sanitarna	**mgr inż. Adam Lska** **nr upr. POM/0219/PWOS/14**	podpis	**Z / 2.2**